

Lhota u Kelče




Babice u Kelče

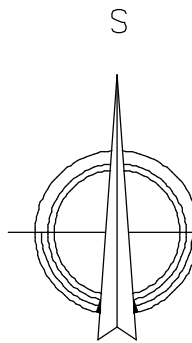
Loučka u Valašského Meziříčí

Podhradní Lhota

Rajnochovice

LEGENDA	
	osazení plocha – stáv
	lesní pozemek – stáv
	trvalý travní porost – stáv
	orná půda – stáv
	zastavěná plocha a sítěvní – stáv
	zahrad – stáv
	vodní plocha – stáv
	ovocný sad – stáv
	organizace opatření – ochranné zónařské, zalesnění, zasařovací pás, stabilizace dráhy sousředného porostového ostrova
	mořské stáv
	osazení převážně plošný stáv
	vodní nádrž stávající
	mořské nář
	technické opatření nář
	interakční převážně plošný nář
	meliorace
	agrotechnické opatření – sprev do křep plošný, hřezkování a obřezávání, mulčování
	organizace opatření – profierování rozestřování plošy, osazení postupu, sřezání plošy, výsazení enozné nářkytných plošy
	převážně plošný
	interakční převážně plošný nář
	osazení blokářní nář
	osazení blokářní nář
	obřezávání nář
	vodní tok stáv porostový
	vodní tok stáv zadržovací
	místní komunikace
	střecha J.L.L. úřadu
	železniční trať
	páteř ostrova
	odřezání vodní – podzemní
	odřezání vodní – nadzemní
	nář předsřezová – podzemní
	osazení blokářní stáv
	regionální blokářní stáv
	osazení blokářní stáv
	interakční převážně plošný stáv
	přepř/přeh/odpř/koryto stáv
	vodovod
	vrstevnice zářisadí
	VVO – vodní nář – nřezání
	osazení blokářní mimo obřez
	osazení blokářní mimo obřez
	páteř ostrova nář
	obřezá ploškové úpravy
	vodní tok nář porostový
	přepř/přeh nář
	meliorační zařízení zadržovací stáv
	elektrické vedení NN – podzemní
	elektrické vedení NN – nadzemní
	elektrické vedení VN – nadzemní
	plyn STL
	vřetom
	osazení plocha – symbol
	lesní pozemek – symbol
	trvalý travní porost – symbol
	orná půda – symbol
	zastavěná plocha – symbol
	zahrad – symbol
	vodní plocha – symbol
	ovocný sad – symbol
	propustek stáv
	hospodářský výřez stáv
	moř stáv
	propustek nář

	prvek prázdnou bodový
	most rovný
	hospodářský sjezd rovný
ZLS1	organizátor společnosti – ochranné záznamní, záznamní, záznamní pás, stabilizace dráhy souvisejícího povrchového odvozu – po
LBK6d	lokální bioložický návrh – popis
LBC7b	lokální bioložický návrh – popis
VT1é	vodní tok stov – popis
MIK1	množství stov – popis
IIIVD1867	silnice I., II., III. třídy – popis
C111	podřízený čestný návrh – popis
LBC7a	lokální bioložický návrh – popis
RBC15a Dobronříz	regionální bioložický návrh – popis
LBK 10	lokální bioložický návrh – popis
PR1	právo/právní/odpovědný koryto stov – popis
VNT	vodní nádrž stavební – popis
C29(HDK)	podřízený čestný návrh – popis
IP5b	interakční prvek návrh – popis
AG11a	agrotechnická společnost – výhled do koryta plošný, hřbitovní a odlišovací, multifunkční – popis
VENP1a	organizátor společnosti – preferenční rozměrování plochy, osazení postupu, střední plochy, výhledem určené nýchých plochy – popis
IP13b	interakční prvek stov – popis
HS40	popis objektu poměrně čestný návrh
PR6	právo/právní návrh – popis



GEOCENTRUM, spol. s r.o. <i>zastupitelství a projektování</i> 19. Komořanská 114/8B, 179 00 Olomouc IČ: 25348614 z.ř. = 10000, úsp. č. = 3000		 spol. s r.o. zeměměřická a projektová kancelář, Olomouc	
ÚŘEDNĚ OPRAVENÝ K. PROJEKT POZEMKOVÝCH ÚPRAV ING. ALICE MORAVCOVÁ			
<div> <div> <div>Projektant</div> <div>ing. ANETA MORAVCOVÁ</div> </div> <div> <div>Kontrola</div> <div>ing. JOSEF BLAHA</div> </div> </div> <div>  spol. s r.o. zeměměřická a projektová kancelář, Olomouc </div>			
Kraj: Zlínský	Obec: Kunovice	K. ú: Kunovice	Čís. OBEDNATELE
Objednatel	OR = STÁTNÍ POZEMKOVÝ ÚŘAD Místní pozemkový úřad pro Zlínský kraj Zaradl. 98, 760 41 Zlín		Čís. ZHOTOVITELÉ
Akce:			Čís. ZADÁVATELÉ
			datum
			Měřisko
			Formát
Název přílohy:	Plán společných zařízení Hlavní výkres		Čís. přílohy:
			3.2.1.D.5.